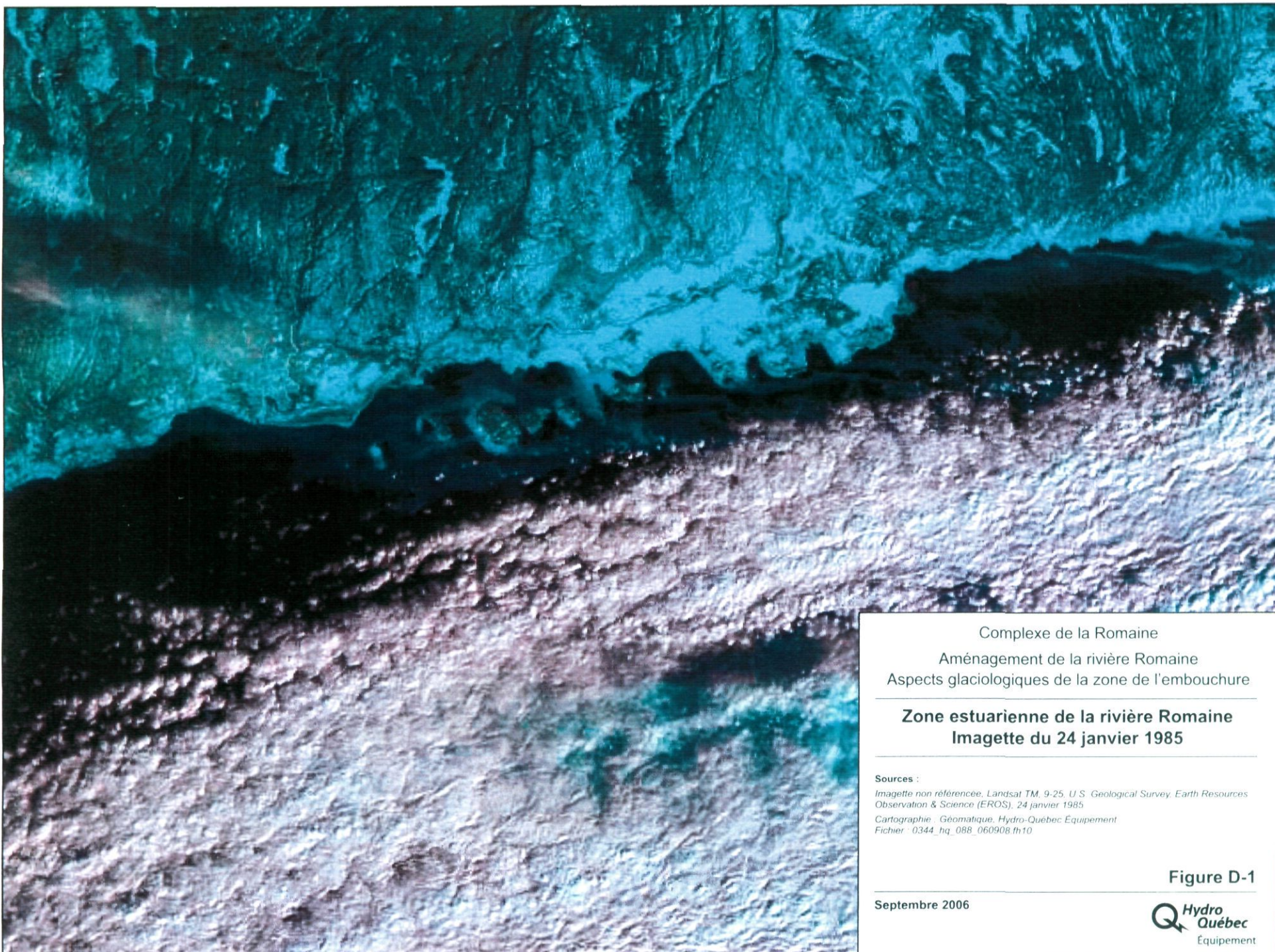


ANNEXE D

Zone estuarienne de la rivière Romaine, imagettes de 1985 à 2005





Complexe de la Romaine
Aménagement de la rivière Romaine
Aspects glaciologiques de la zone de l'embouchure

**Zone estuarienne de la rivière Romaine
Imagette du 24 janvier 1985**

Sources :

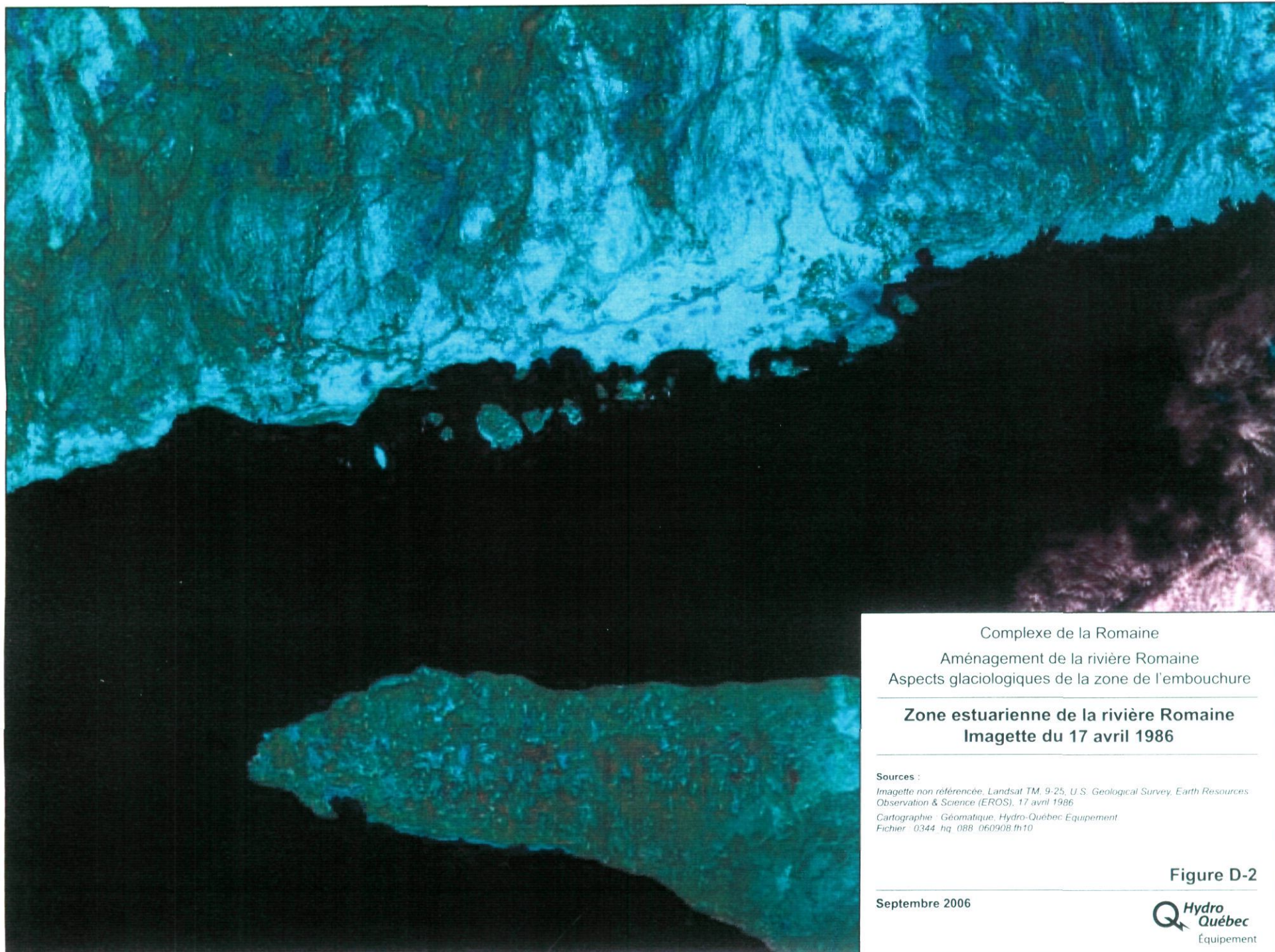
Imagette non référencée, Landsat TM, 9-25, U.S. Geological Survey, Earth Resources Observation & Science (EROS), 24 janvier 1985

*Cartographie : Géomatique, Hydro-Québec Équipement
Fichier : 0344_hq_088_060908.th10*

Figure D-1

Septembre 2006

**Hydro
Québec**
Équipement



Complexe de la Romaine
Aménagement de la rivière Romaine
Aspects glaciologiques de la zone de l'embouchure


**Zone estuarienne de la rivière Romaine
Imagette du 17 avril 1986**

Sources :
*Imagette non référencée, Landsat TM, 9-25, U.S. Geological Survey, Earth Resources
Observation & Science (EROS), 17 avril 1986*
Cartographie : Géomatique, Hydro-Québec Équipement
Fichier : 0344_hq_088_060908_1h10

Figure D-2

Septembre 2006





Complexe de la Romaine
Aménagement de la rivière Romaine
Aspects glaciologiques de la zone de l'embouchure

**Zone estuarienne de la rivière Romaine
Imagette du 30 mars 1991**

Sources :

*Imagette non référencée, Landsat TM, 9-25 U.S. Geological Survey, Earth Resources
Observation & Science (EROS), 30 mars 1991*

*Cartographie : Géomatique, Hydro-Québec Équipement
Fichier : 0344_hq_088_060908 fh10*

Figure D-3

Septembre 2006

**Hydro
Québec**
Équipement



Complexe de la Romaine
Aménagement de la rivière Romaine
Aspects glaciologiques de la zone de l'embouchure

**Zone estuarienne de la rivière Romaine
Imagette du 16 mars 1992**

Sources :

Imagette non référencée, Landsat TM, 9-25, U.S. Geological Survey, Earth Resources Observation & Science (EROS), 16 mars 1992

*Cartographie : Géomatique, Hydro-Québec Équipement
Fichier : 0344_hq_088_060908.th10*

Figure D-4

Septembre 2006

**Hydro
Québec**
Équipement



Complexe de la Romaine
Aménagement de la rivière Romaine
Aspects glaciologiques de la zone de l'embouchure

**Zone estuarienne de la rivière Romaine
Imagette du 17 avril 1992**

Sources :


Imagette non référencée, Landsat TM, 9-25, U.S. Geological Survey, Earth Resources Observation & Science (EROS), 17 avril 1992

*Cartographie : Géomatique, Hydro-Québec Équipement
Fichier : 0344_hq_088_060908_1h10*

Figure D-5

Septembre 2006

**Hydro
Québec**
Équipement



Complexe de la Romaine
Aménagement de la rivière Romaine
Aspects glaciologiques de la zone de l'embouchure

**Zone estuarienne de la rivière Romaine
Imagette du 19 mars 1993**

Sources :


Imagette non référencée, Landsat TM, 9-25, U.S. Geological Survey, Earth Resources
Observation & Science (EROS), 19 mars 1993

Cartographie : Géomatique, Hydro-Québec Équipement
Fichier : 0344_hq_088_060908.th10

Figure D-6

Septembre 2006

 **Hydro
Québec**
Équipement



Complexe de la Romaine
Aménagement de la rivière Romaine
Aspects glaciologiques de la zone de l'embouchure

**Zone estuarienne de la rivière Romaine
Imagette du 4 avril 1993**

Sources :

*Imagette non référencée, Landsat TM, 9-25, U.S. Geological Survey, Earth Resources
Observation & Science (EROS), 4 avril 1993*

Cartographie : Géomatique, Hydro-Québec Équipement

Fichier : 0344_hq_088_060908 fh10

Figure D-7

Septembre 2006

**Hydro
Québec**
Équipement



Complexe de la Romaine
Aménagement de la rivière Romaine
Aspects glaciologiques de la zone de l'embouchure

Zone estuarienne de la rivière Romaine
Imagette du 10 avril 1995

Sources :

*Imagette non référencée, Landsat TM, 9-25, U.S. Geological Survey, Earth Resources
Observation & Science (EROS), 10 avril 1995*

*Cartographie Géomatique, Hydro-Québec Équipement
Fichier 0344_hq_088_060908.fh10*

Figure D-8

Septembre 2006

Q Hydro
Québec
Équipement



Complexe de la Romaine
Aménagement de la rivière Romaine
Aspects glaciologiques de la zone de l'embouchure

**Zone estuarienne de la rivière Romaine
Imagette du 15 avril 1997**

Sources :

Imagette non référencée, Landsat TM, 9-25, U.S. Geological Survey, Earth Resources Observation & Science (EROS), 15 avril 1997


Cartographie : Géomatique, Hydro-Québec Équipement

Fichier 0344_hq_088_060908.th10

Figure D-9

Septembre 2006

**Hydro
Québec**
Équipement



Complexe de la Romaine
Aménagement de la rivière Romaine
Aspects glaciologiques de la zone de l'embouchure

**Zone estuarienne de la rivière Romaine
Imagette du 17 mars 1998**

Sources :

Imagette non référencée, Landsat TM, 9-25, U.S. Geological Survey, Earth Resources Observation & Science (EROS), 17 mars 1998

*Cartographie : Géomatique, Hydro-Québec Équipement
Fichier : 0344_hq_088_060908.th10*

Figure D-10

Septembre 2006

**Hydro
Québec**
Équipement



Complexe de la Romaine
Aménagement de la rivière Romaine
Aspects glaciologiques de la zone de l'embouchure

**Zone estuarienne de la rivière Romaine
Imagette du 21 avril 1999**

Sources :

Imagette non référencée, Landsat TM, 9-25, U.S. Geological Survey, Earth Resources Observation & Science (EROS), 21 avril 1999


Cartographie : Géomatique, Hydro-Québec Équipement

Fichier : 0344_hq_088_060908.th10

Figure D-11

Septembre 2006

**Hydro
Québec**
Équipement



Complexe de la Romaine
Aménagement de la rivière Romaine
Aspects glaciologiques de la zone de l'embouchure

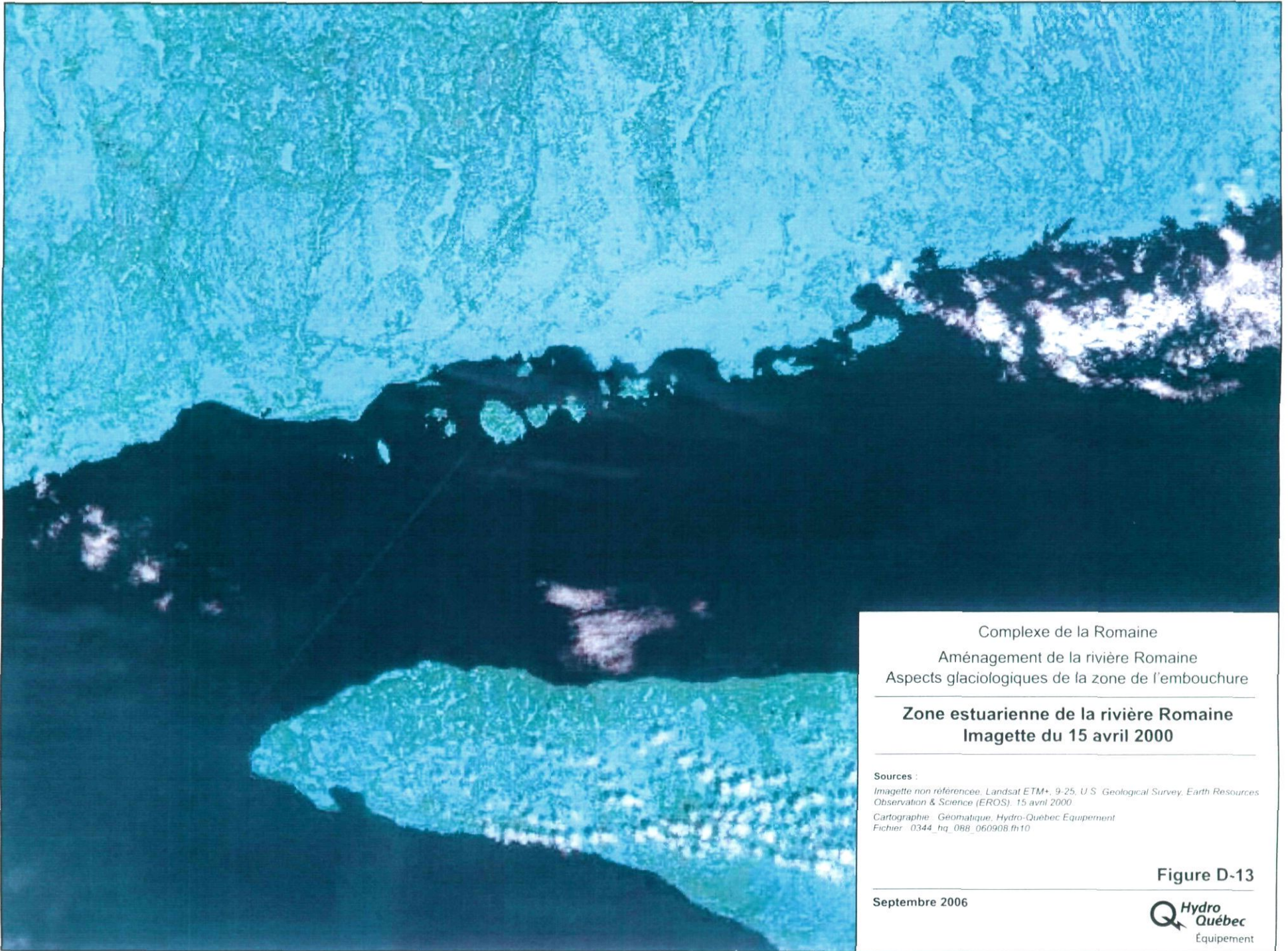
Zone estuarienne de la rivière Romaine
Imagette du 10 janvier 2000

Sources :
Imagette non référencée, Landsat ETM+, 9-25, U.S. Geological Survey, Earth Resources
Observation & Science (EROS), 10 janvier 2000
Cartographie : Géomatique, Hydro-Québec Équipement
Fichier : 0344_hq_088_060908 fh10

Figure D-12

Septembre 2006

 **Hydro
Québec**
Équipement



Complexe de la Romaine
Aménagement de la rivière Romaine
Aspects glaciologiques de la zone de l'embouchure

**Zone estuarienne de la rivière Romaine
Imagette du 15 avril 2000**

Sources :

Imagette non référencée, Landsat ETM+, 9-25, U.S. Geological Survey, Earth Resources Observation & Science (EROS), 15 avril 2000

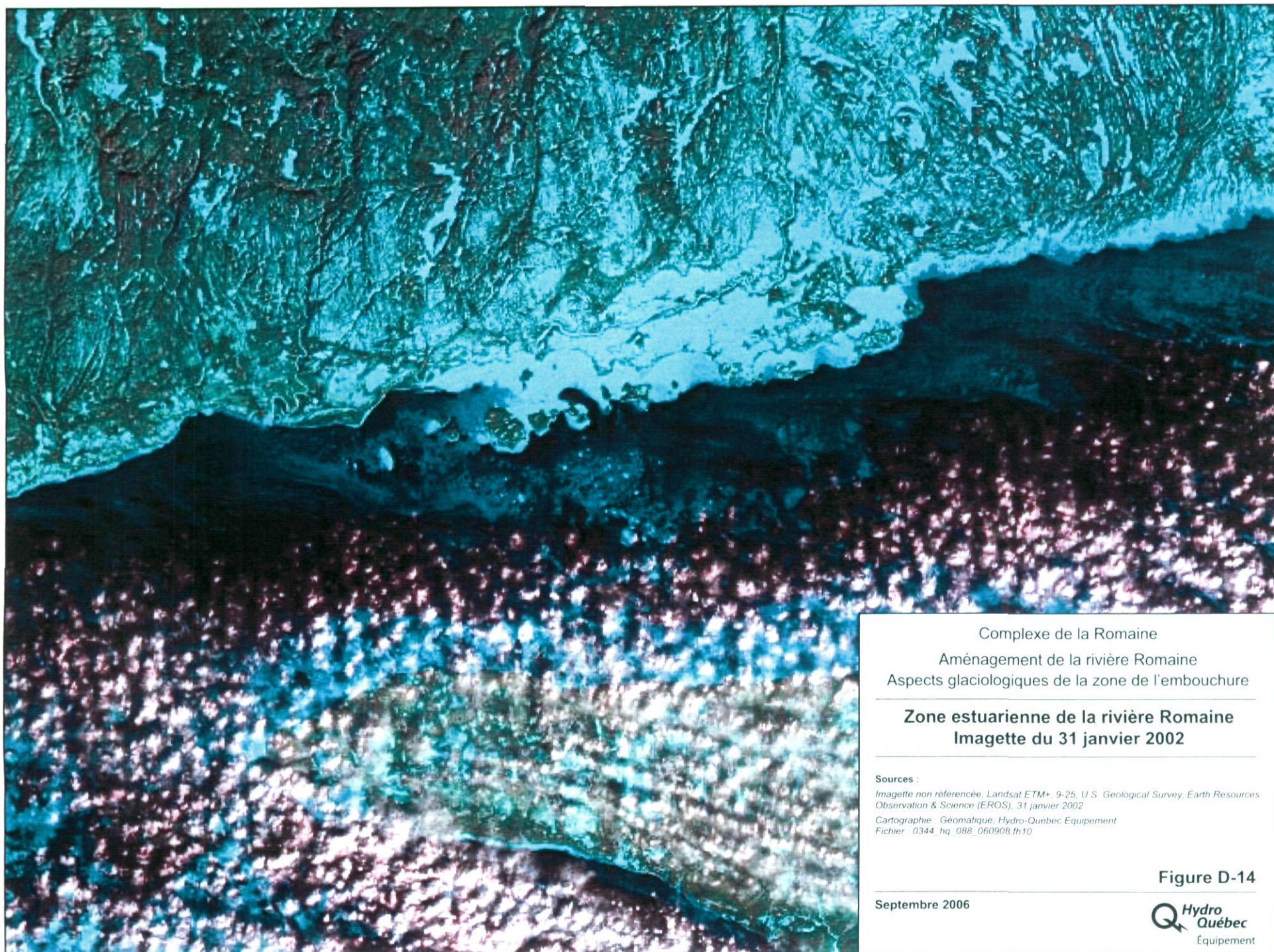
Cartographie : Géomatique, Hydro-Québec Équipement

Fichier : 0344_hq_088_060908.th10

Figure D-13

Septembre 2006

**Hydro
Québec**
Équipement



Complexe de la Romaine
Aménagement de la rivière Romaine
Aspects glaciologiques de la zone de l'embouchure

**Zone estuarienne de la rivière Romaine
Imagette du 31 janvier 2002**

Sources :


Imagette non référencée, Landsat ETM+ 9-25, U.S. Geological Survey, Earth Resources Observation & Science (EROS), 31 janvier 2002

Cartographie : Géomatique, Hydro-Québec Équipement
Fichier : 0344_hq_088_060908.fh10

Figure D-14

Septembre 2006

**Hydro
Québec**
Équipement



Complexe de la Romaine
Aménagement de la rivière Romaine
Aspects glaciologiques de la zone de l'embouchure

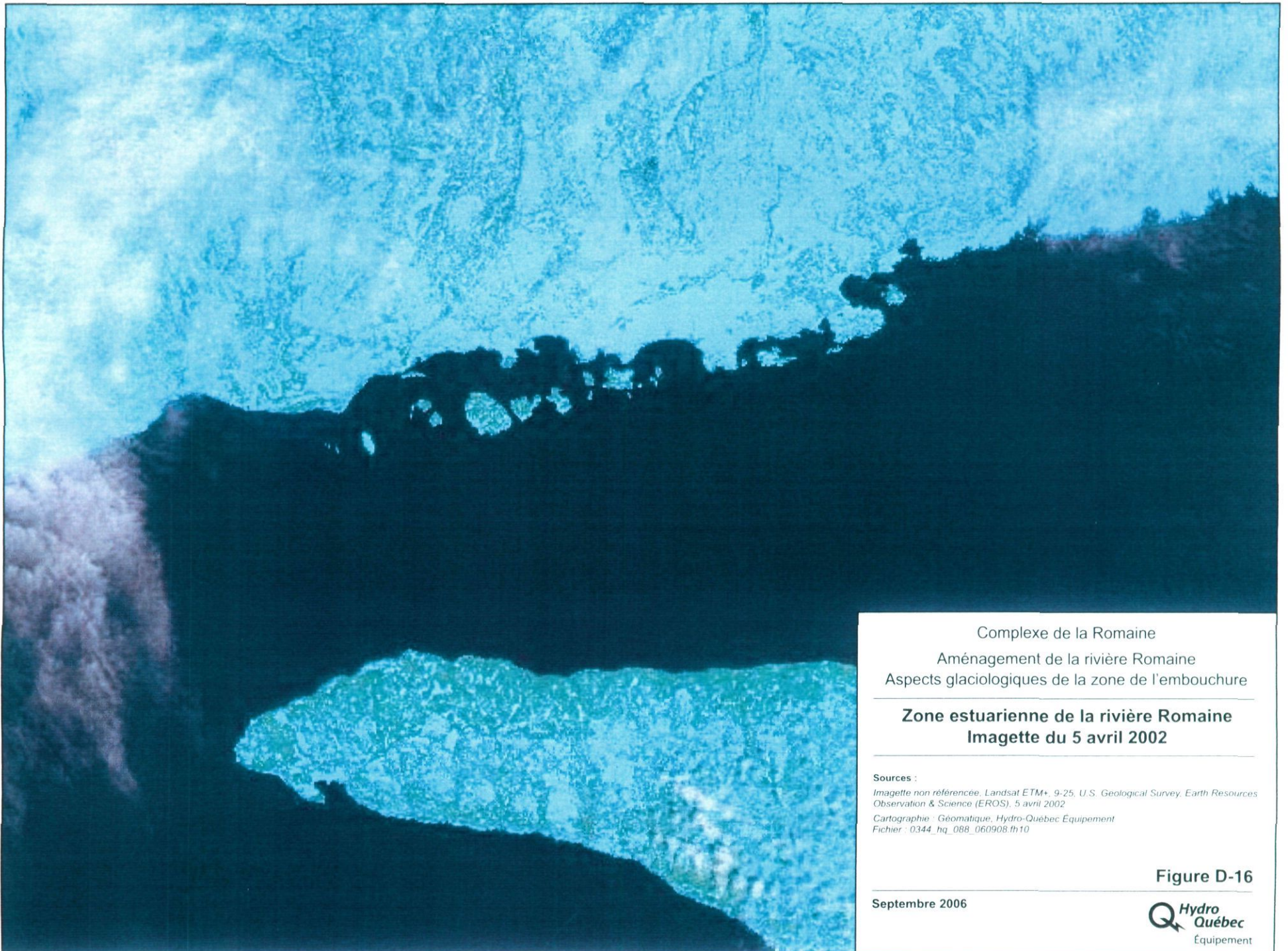
**Zone estuarienne de la rivière Romaine
Imagette du 20 mars 2002**

Sources :
*Imagette non référencée, Landsat ETM+, 9-25, U.S. Geological Survey, Earth Resources
Observation & Science (EROS), 20 mars 2002*
Cartographie, Géomatique, Hydro-Québec Équipement
Fichier : 0344_hq_088_060908.th10

Figure D-15

Septembre 2006





Complexe de la Romaine
Aménagement de la rivière Romaine
Aspects glaciologiques de la zone de l'embouchure

**Zone estuarienne de la rivière Romaine
Imagette du 5 avril 2002**

Sources :

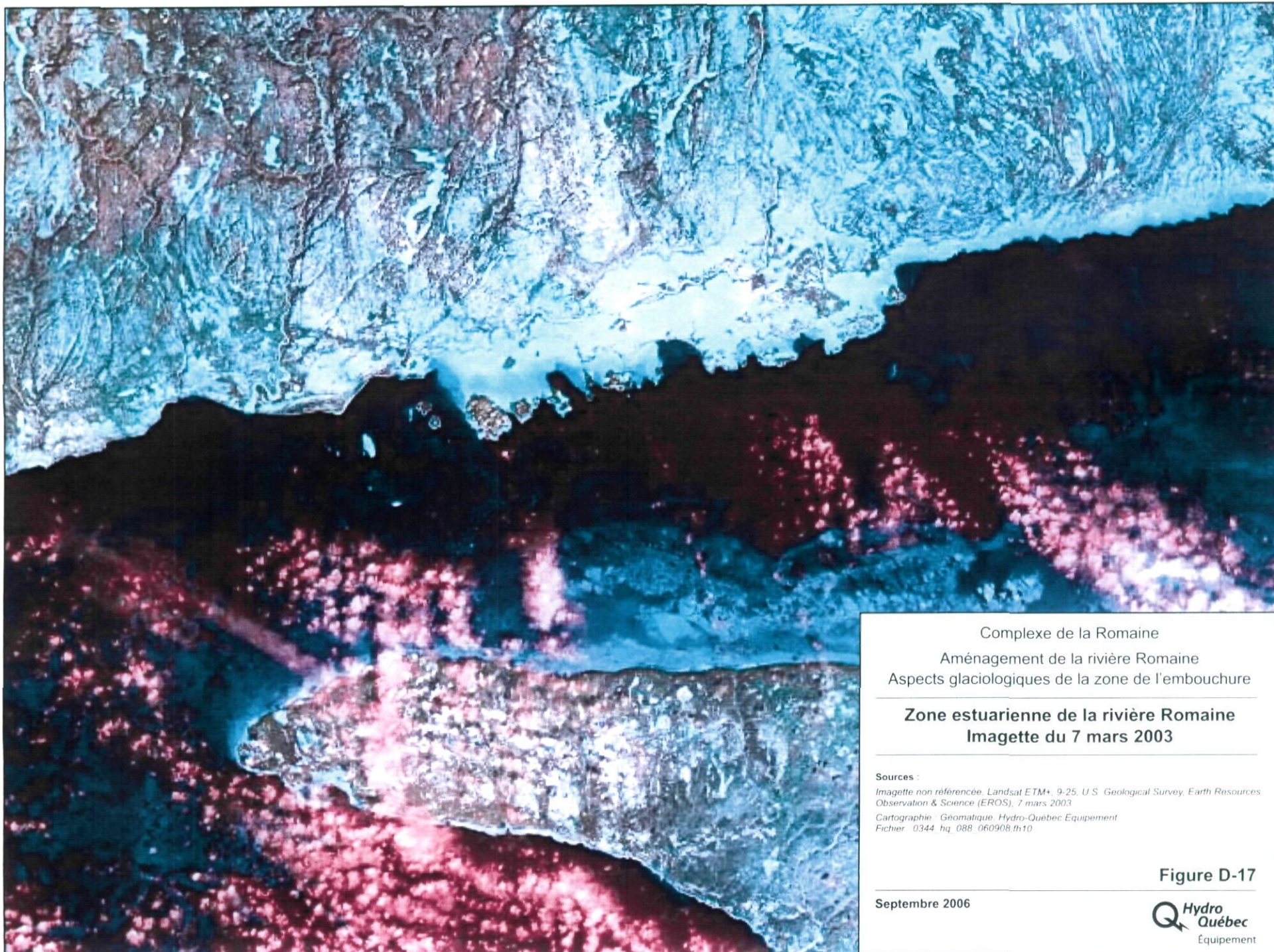
Imagette non référencée, Landsat ETM+ 9-25, U.S. Geological Survey, Earth Resources Observation & Science (EROS), 5 avril 2002

*Cartographie : Géomatique, Hydro-Québec Équipement
Fichier : 0344_hq_088_060908.th10*

Figure D-16

Septembre 2006

**Hydro
Québec**
Équipement





Complexe de la Romaine
Aménagement de la rivière Romaine
Aspects glaciologiques de la zone de l'embouchure

Zone estuarienne de la rivière Romaine
Imagette du 8 avril 2003

Sources :

Imagette non référencée, Landsat ETM+ 9-25, U.S. Geological Survey, Earth Resources Observation & Science (EROS), 8 avril 2003


Cartographie : Géomatique, Hydro-Québec Équipement

Fichier : 0344_hq_088_060908 fh10

Figure D-18

Septembre 2006

Hydro
Québec
Équipement



Complexe de la Romaine
Aménagement de la rivière Romaine
Aspects glaciologiques de la zone de l'embouchure

**Zone estuarienne de la rivière Romaine
Imagette du 2 avril 2004**

Sources :

Imagette non référencée, Landsat TM, 9-25, U.S. Geological Survey, Earth Resources
Observation & Science (EROS), 2 avril 2004


Cartographie : Géomatique, Hydro-Québec Équipement

Fichier : 0344_hq_088_060908 fh10

Figure D-19

Septembre 2006

**Hydro
Québec**
Équipement



Complexe de la Romaine
Aménagement de la rivière Romaine
Aspects glaciologiques de la zone de l'embouchure

**Zone estuarienne de la rivière Romaine
Imagette du 18 avril 2004**

Sources :


Imagette non référencée, Landsat TM, 9-25, U.S. Geological Survey, Earth Resources Observation & Science (EROS), 18 avril 2004

*Cartographie : Géomatique, Hydro-Québec Équipement
Fichier : 0344_hq_088_060908.th10*

Figure D-20

Septembre 2006

**Hydro
Québec**
Équipement



Complexe de la Romaine
Aménagement de la rivière Romaine
Aspects glaciologiques de la zone de l'embouchure

**Zone estuarienne de la rivière Romaine
Imagette du 5 avril 2005**

Sources :

*Imagette non référencée, Landsat TM, 9-25, U.S. Geological Survey, Earth Resources
Observation & Science (EROS), 5 avril 2005*

*Cartographie : Géomatique, Hydro-Québec Équipement
Fichier : 0344_hq_088_060908 fh10*

Figure D-21

Septembre 2006

**Hydro
Québec**
Équipement

